

Схема расположения границ публичного сервитута

Объект: Газопровод-ввод до границы земельного участка по адресу: Пермский край, м.о. Пермский, д.Мостовая, ул. 3-я Линия, д.7 (под строительство газопровода давлением до 1,2 Мпа, для размещения которого не требуется разрешения на строительство)

Местоположение: Пермский край, м.о. Пермский, д.Мостовая, ул. 3-я Линия

Площадь публичного сервитута: 165 кв.м.

Категория земель: земли населенных пунктов

Описание границ смежных землепользователей:

От точки 1 до точки 2 - земельный участок с кадастровым номером 59:32:3650001:1489

От точки 2 до точки 3 - земельный участок с кадастровым номером 59:32:3650001:3219

От точки 3 до точки 4 - земельный участок с кадастровым номером 59:32:3650001:1577

От точки 4 до точки 1 - земельный участок с кадастровым номером 59:32:3650001:3219




Условные обозначения:

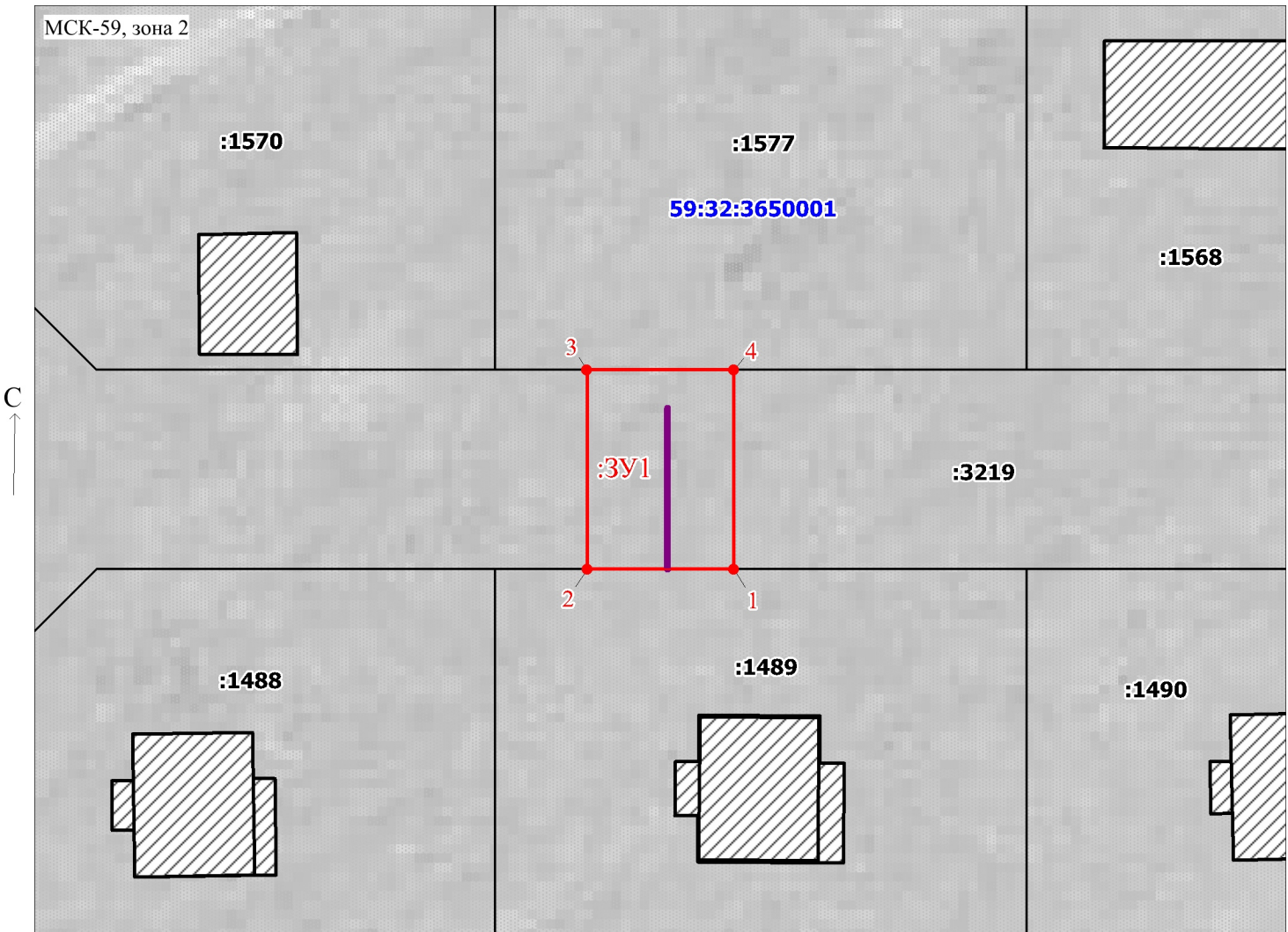
:1489 - Границы и номер земельного участка, сведения о которых внесены в ЕГРН

59:32:3650001 - Номер кадастрового квартала


 - Проектное местоположение инженерного сооружения

Каталог координат, м			
Система координат: МСК-59, зона 2			
Метод определения координат - Геодезический			
№ точки границы	X	Y	Средняя квадратическая погрешность положения характерной точки (Mt), м
1	513612.54	2258785.94	0.1
2	513612.54	2258774.93	0.1
3	513627.54	2258774.90	0.1
4	513627.54	2258785.94	0.1
1	513612.54	2258785.94	0.1

-  - Проектные границы публичного сервитута
-  - Обозначение характерной точки проектной границы публичного сервитута
-  - Границы и учетный номер зоны с особыми условиями использования территории, сведения о которых внесены в ЕГРН



Масштаб 1:500

Заявитель:  / Офишкина И.В.
(подпись, расшифровка подписи)